



АДМИНИСТРАЦИЯ ГОРОДА ПЕРМИ
ДЕПАРТАМЕНТ ЗЕМЕЛЬНЫХ ОТНОШЕНИЙ

РЕШЕНИЕ

о размещении объектов № 21-01-44-246 от 17 МАЯ 2021

г. Пермь, ул. Сибирская, 15

Департамент земельных отношений администрации города Перми в соответствии с пунктом 3 статьи 39.36 Земельного кодекса Российской Федерации, Положением о порядке и условиях размещения объектов на землях или земельных участках, находящихся в государственной или муниципальной собственности, на территории Пермского края без предоставления земельных участков и установления сервитутов, публичного сервитута, утвержденным постановлением Правительства Пермского края от 22.07.2015 № 478-п

разрешает ООО СЗ «СИТИ Проект» (ИНН 5902889443, ОГРН 1125902004260, место нахождения: 614068, г. Пермь, ул. Ленина, 72а, оф. 2)

размещение объекта: проезды, в том числе вдольтрассовые, и подъездные дороги, для размещения которых не требуется разрешения на строительство

способ размещения объекта: наземный

на землях: государственная собственность на которые не разграничена

на срок: 1 год

местоположение: Пермский край, г. Пермь, Индустриальный район, ул. Мира

Территория, согласно схеме, расположена в зоне с особыми условиями использования территорий: приаэродромная территория аэродрома аэропорта Большое Савино; в зоне санитарной охраны: III пояс Зоны санитарной охраны скважины 1 ООО «Новогор-Прикамье» в м/р Парковый г. Перми.

ООО СЗ «СИТИ Проект»:

1. соблюдать правила охранных зон воздушного пространства, установленные постановлением Правительства Российской Федерации от 11.03.2010 № 138 «Об утверждении Федеральных правил использования воздушного пространства Российской Федерации»;

2. соблюдать санитарные правила и нормы, установленные постановлением Главного государственного санитарного врача Российской Федерации от 14.03.2002 № 10 «О введении в действие санитарных правил и норм «Зоны санитарной охраны источников водоснабжения и водопроводов питьевого назначения. СанПиН 2.1.4.1110-02».

Приложение: схема предполагаемых к использованию земель или части земельного участка (на 3 л. в 1 экз.).

И.о. первого заместителя
начальника департамента



Н.М. Санникова

Заявитель

Генеральный директор управляющей



А. Н. Полуянов

предполагаемых к использованию земель или части земельного участка

Объект: Земельный участок под проезды, в том числе вдольтрассовые, и подъездные дороги, для размещения которых не требуется разрешения на строительство

Местоположение: Пермский край, г. Пермь, Индустриальный район, ул. Мира

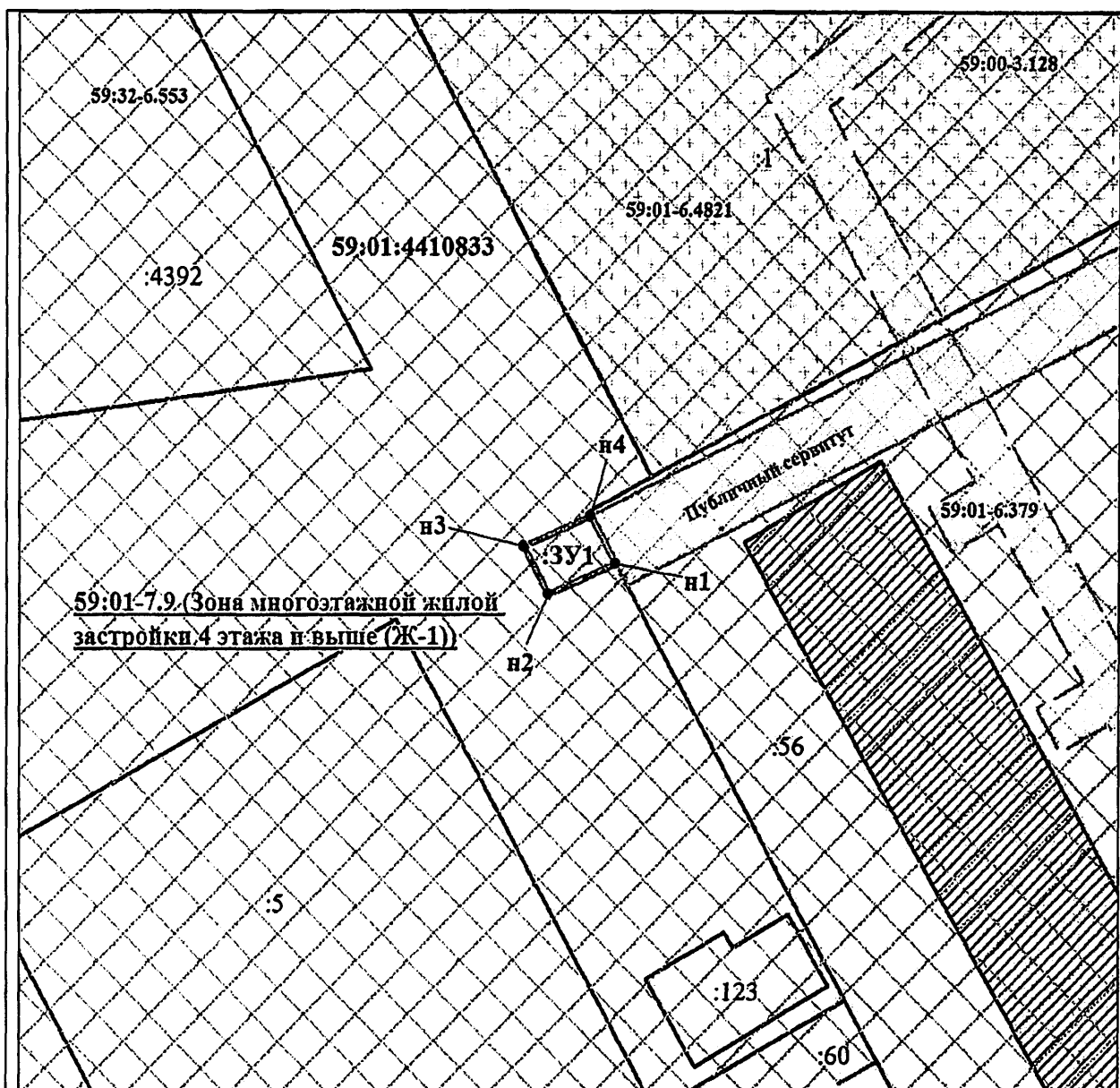
Площадь земель или части земельного участка: 25 кв.м.

Категория земель: земли населенных пунктов

Вид разрешенного использования (при наличии): -


Условный номер земельного участка - :3У1

Обозначение характерных точек границ	Координаты, м	
	X	Y
1	2	3
н1	514456.80	2228696.92
н2	514454.38	2228691.45
н3	514458.10	2228689.43
н4	514460.53	2228694.88
н1	514456.80	2228696.92
Система координат: МСК-59 (зона 2)		
Квартал: 59:01:4410833		

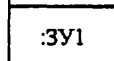


Масштаб 1:500

Условные обозначения:




Граница испрашиваемого земельного участка



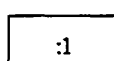
Надписи вновь образованного земельного участка




Объект капитального строительства



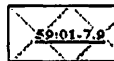
Существующая часть границы, имеющиеся в ЕГРН сведения о которой достаточны для определения ее местоположения



Надписи кадастрового номера земельного участка




Характерная точка границы, сведения о которой позволяют однозначно определить ее положение на местности




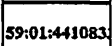
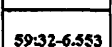


Зона многоэтажной жилой застройки 4 этажа и выше (Ж-1)



Зона действия ограничений по условиям сохранения и планируемого размещения образовательных учреждений



Охранная зона газопровода среднего и низкого давления

	Граница кадастрового квартала
	Обозначение кадастрового квартала
	Зона с особыми условиями использования - Приаэродромная территория аэродрома аэропорта Большое Савино
	Граница муниципального образования "Пермский городской округ"
	Граница публичного сервитута в отношении земельного участка с К№ 59:01:4410833:56 по ул. Мира, д.68а, установленного Постановлением Администрации города Перми №842 от 29.10.2018г.

ОПИСАНИЕ ГРАНИЦ СМЕЖНЫХ ЗЕМЛЕПОЛЬЗОВАТЕЛЕЙ:

От н1 точки до н4 точки - земли, свободные от прав третьих лиц

От н4 точки до н1 точки - граница земельного участка с кадастровым номером 59:01:4410833:56, расположенного по адресу: Пермский край, г. Пермь, р-н Индустриальный, ул. Мира, 68а